



Naručitelji geodetskog projekta:

POMORSKI I POVIJESNI MUZEJ HRVATSKOG PRIMORJA RIJEKA

Rijeka, Muzejski trg 1

OIB: 06230677933

Podaci o idejnom/glavnom projektu

Zajednička oznaka svih mapa: **1520**

Razina projekta: **GLAVNI PROJEKT**

Redni broj mape: **MAPA IX**

Oznaka geodetskog projekta: **192/2018**

GEODETSKI PROJEKT

OBNOVA I REKONSTRUKCIJA GUVERNEROVE PALAČE

na česticama br. 3917/1, 3917/2, 3918/1 i 3918/2

k.o. STARI GRAD

(naručitelj)

Naziv projektantskog ureda: Hrvatski restauratorski zavod,

Adresa sjedišta: Zagreb, Nike grškovića 23

OIB: 08647229584

KLASA: 932-06/ -02/

URBROJ: 541-

Mjesto i datum:

Glavni projektant: Ana Škevin Mikulandra, dipl. ing. arh.

Ovlaštena osoba



ANA ŠKEVIN MIKULANDRA
dipl.ing.arh.
OVLAŠTENI ARHITEKTICA
A 3305

Ovlašteni inženjer geodezije:

Direktor:

Zlatan Novak, mag.ing.geod.etgeoinf.

Iva Novak Cikač, dipl.ing.geod.

Zlatan Novak
dipl. ing. geod.

Ovlašteni inženjer geodezije

VEKTRA d.o.o.
Varaždin



Geo 916

Varaždin, 07.11.2018.



Europska unija
Zajedno do fondova EU



EUROPSKI STRUKTURNI
I INVESTICIJSKI FONDOVI



Operativni program
KONKURENTNOST
I KOHEZIJA

SADRŽAJ:

1. Ulazni podaci
 - 1.1. Dokaz o izdanim podacima digitalnog katastarskog plana
 - 1.2. Izvod iz popisa katastarskih čestica
 - 1.3. Izvadak iz zemljišne knjige
2. Geodetski situacijski nacrt
3. Geodetska situacija građevine
4. Popis koordinata
5. Prijavni listovi i kopije katastarskog plana za formiranje građevne čestice, evidentiranje stvarnog stanja i evidentiranje građevine
6. Tehničko izvješće
7. Izvješće o utvrđivanju međa i drugih granica te o novim razgraničenjima
8. Rješenja

ULAZNI PODACI



**REPUBLIKA HRVATSKA
DRŽAVNA GEODETSKA UPRAVA
PODRUČNI URED ZA KATASTAR RIJEKA**

OSS BROJ ZAHTJEVA: 129779/2018

Datum zahtjeva: 03.12.2018 09:35:03

PODRUČNI URED ZA KATASTAR RIJEKA povodom zahtjeva broj 129779/2018 zaprimljenog putem OSS-a za:

- VEKTRA d.o.o. za geodetsko katastarske poslove, projektiranje i poslovne usluge, 56887977144

izdaju se sljedeći podaci:

- Izvoz iz geodetsko-tehničkog dijela katastarskog operata:

K.o.: STARI GRAD, katastarske čestice: 3913/1, 3914, 3915, 3916, 3917/1, 3917/2, 3918/1, 3918/2, 3919/1, 3919/2, 3920/1, 3920/2, 3921, 3922/1, 3922/2, 4829, 4830, 4835/1, 4837/2. Broj čestica: 19.

Preuzeti podaci bit će korišteni isključivo u svrhu: Izrada geodetskih elaborata.

Navedeni podaci izdaju se u prije navedene svrhe te se u druge svrhe ne smiju uporabiti. Korisnik se obavezao da će izdane podatke upotrebljavati isključivo za odobrenu svrhu i na odobreni način, sukladno čl. 16. Pravilnika o određivanju visine stvarnih troškova uporabe podataka dokumentacije državne izmjere i katastra nekretnina (»Narodne novine«, br. 59/2018).

Svako umnožavanje, davanje dobivenih podataka na uporabu drugim osobama kao i uporaba istih u druge svrhe osim za svrhu za koju su izdani, kažnjivo u smislu čl. 155. Zakona o državnoj izmjeri i katastru nekretnina (»Narodne novine«, br. 16/07, 152/08, 124/10, 56/13, 121/16 i 9/17).



Kontrolni broj: 1438737c49f12d

Skeniranjem QR koda navedenog na ovom elektroničkom zapisu možete provjeriti točnost podataka. Isto možete učiniti i na internet adresi <http://oss.uredjenamija.hr/public/checkDocument.jsp> unosom kontrolnog broja. U oba slučaja sustav će prikazati izvornik ovog dokumenta. U slučaju da je ovaj dokument identičan prikazanom izvorniku u digitalnom obliku. Državna geodetska uprava potvrđuje točnost dokumenta i stanje podataka u trenutku izrade isprave.



REPUBLIKA HRVATSKA
DRŽAVNA GEODETSKA UPRAVA
PODRUČNI URED ZA KATASTAR RIJEKA

NESLUŽBENA KOPIJA

Stanje na dan: 30.10.2018. 23:57

PRIJEPIS POSJEDOVNOG LISTA

Katastarska općina: STARI GRAD (Mbr. 324779)

Posjedovni list: 3216

Udio	Prezime i ime odnosno tvrtka ili naziv, prebivalište odnosno sjedište upisane osobe	OIB
1/1	POMORSKI I POVJESNI MUZEJ HRVATSKOG PRIMORJA, RIJEKA-DIO, MUZEJSKI TRG 1 (VLASNIK)	06230677933

Podaci o katastarskim česticama

Zgr	Dio	Broj katastarske čestice	Adresa katastarske čestice/Način uporabe katastarske čestice/Način uporabe zgrade, naziv zgrade, kućni broj zgrade	Površina/m2	Broj D.L.	Posebni pravni režimi	Primjedba
		3917/1	ŽRTAVA FAŠIZMA	4280	126		
			PARK	4280			
		3917/2	ŽRTAVA FAŠIZMA	74	117		
			LIVADA	74			
		3918/1	ŽRTAVA FAŠIZMA	3128	126		
			MUZEJ I OKOLIŠ	3128			
		3918/2	ŽRTAVA FAŠIZMA	55	117		
			ŠUMA	55			
Ukupna površina katastarskih čestica				7537			

NAPOMENA: Ovaj prijepis posjedovnog lista nije dokaz o vlasništvu na katastarskim česticama upisanim u posjedovnom listu.



REPUBLIKA HRVATSKA

Općinski sud u Rijeci
ZEMLJIŠNOKNJIŽNI ODJEL RIJEKA
Stanje na dan: 21.10.2018. 23:53

Verificirani ZK uložak

Katastarska općina: 999906, RIJEKA

Broj ZK uložka: 2073

Broj zadnjeg dnevnika: Z-8384/2009

Aktivne plombe:

IZVADAK IZ ZEMLJIŠNE KNJIGE

A

Posjedovnica
PRVI ODJELJAK

Rbr.	Broj zemljišta (kat. čestice)	Oznaka zemljišta	Površina			Primjedba
			jutro	čhv	m2	
1.	1955/1	KUĆA BR. 4 GUVERNEROVA PALAČA SA DVORIŠTEM, POSLOVNOM I GOSPODARSKOM ZGRADOM	1	516,2		
2.	1955/2	DIO DVORIŠTA- GRADILIŠTE		20,5		
3.	1955/3	DIO DVORIŠTA- GRADILIŠTE		15,3		
		UKUPNO:	1	552		

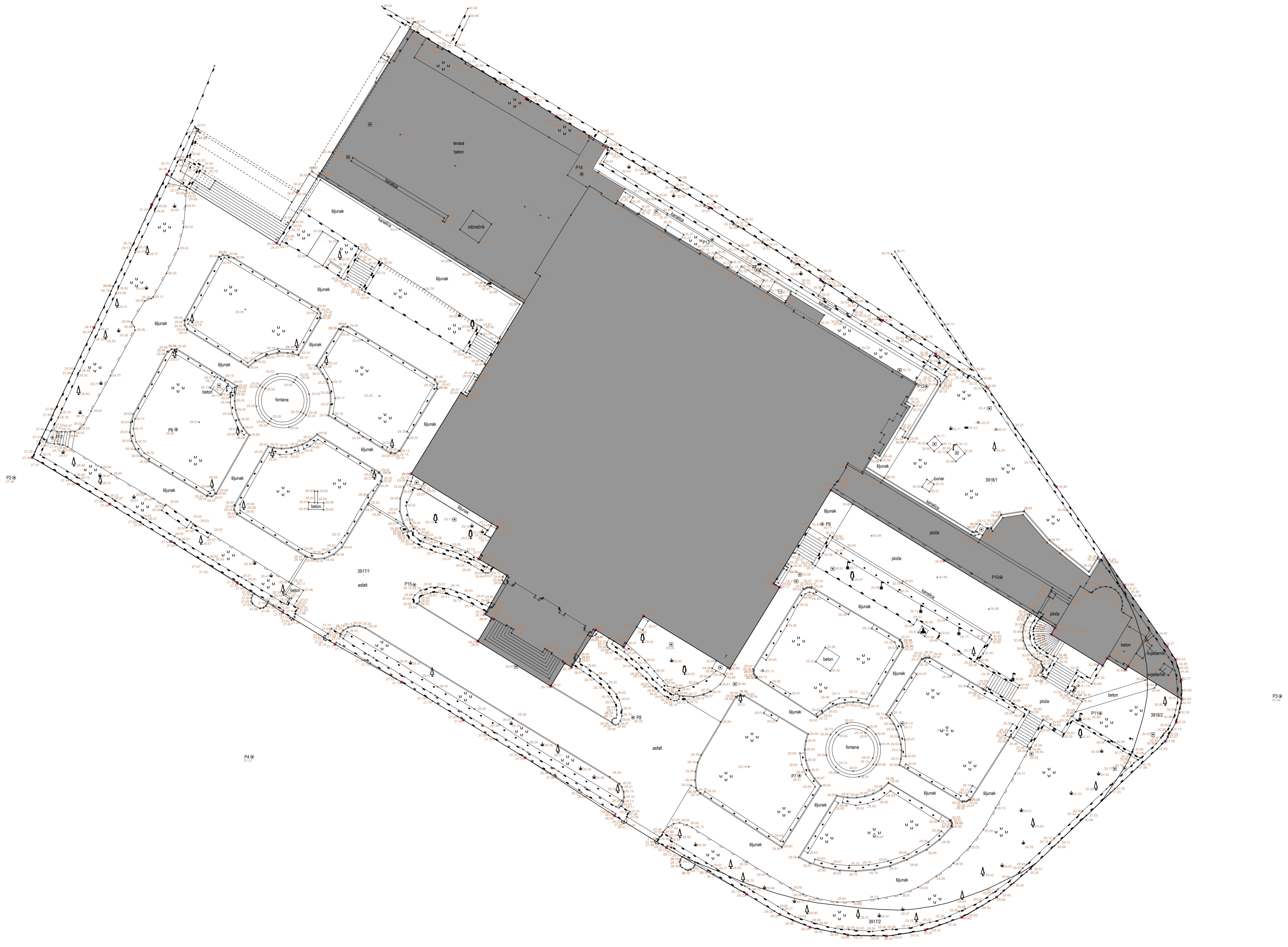
B

Vlastovnica

Rbr.	Sadržaj upisa	Primjedba
2.	Vlasnički dio: 1/1 POMORSKI I POVIJESNI MUZEJ HRVATSKOG PRIMORJA RIJEKA, JAVNA USTANOVA U KULTURI, OIB: 06230677933, RIJEKA, MUZEJSKI TRG 1	
2.1	Primljeno 15. prosinca 1961. Z-2845/61 Na temelju prav. rješenja Konzervatorskog zavoda Rijeka br.03-196/5-1961 od 11. rujna 1961. zabilježuje se da građevina sagrađena na k.č.br.1955 ima svojstvo spomenika kulture.	

Rbr.	Sadržaj upisa	Primjedba
	Upisi koji vrijede za sve udjele na B listu:	
2.1	Zaprimljeno 05.03.2009. broj Z-3796/09 Usljed prijenosa kat. čest. broj 1955/1 iz z. k. ul. 5205 ove k. o. prenosi se i slijedeći upis: Primljeno, 13. rujna 2002. Z-9770/02. Na temelju rješenja Uprave za zaštitu kulturne baštine posl. br. UP/1-612-08/02-01/276 od 28. svibnja 2002., zabilježuje se da građevina (Guvernerova palača) sagrađena na k.č. br. 1955/1 ima svojstvo kulturnog dobra.	

GEODETSKI SITUACIJSKI NACRT



GEODETSKI SITUACIJSKI NACRT		
Naručilac:	POSREDOVANJE I PROMETNI MUZEJI HRVATSKOG PRAMORA RIEKA, Rijeka, Muzejski trg 1	OPNOVA I REKONSTRUKCIJA GUVERNEROVE PALAČE
Katastarska općina:	Stari Grad	Oslobodni inženjer geodetije
Katastarska čestica:	3918/1, 3917/1, 3918/2, 3917/2	Zoran Novak, mag. ing. geod. etopogr.
Mjerilo:	1:200	Izrađio:
Čimbenik ek.:	117-18	VEKTRA
Datum omjene:	07.11.2018.	

GEODETSKA SITUACIJA GRAĐEVINE



GEODETSKA SITUACIJA GRAĐEVINE



Naručitelj:	POMORSKI I POVIJESNI MUZEJ HRVATSKOG PRIMORJA RIJEKA, Rijeka, Muzejski trg 1	OBNOVA I REKONSTRUKCIJA GUVERNEROVE PALAČE	
Katastarska općina:	Stari Grad	Ovlašteni inženjer geodezije:	Zlatan Novak <i>Zoll</i> dipl. ing. geod.
Katastarska čestica:	3918/1	Zlatan Novak, mag. ing. geod. et geoinf.	Ovlašteni inženjer geodezije
Mjerilo:	1:500	Izrada:	VEKTRA VARAŽDIN
Oznaka el.:	117-18		VEKTRA d.o.o. Varaždin
Datum izrade:	07.11. 2018.		Geo 916

POPIS KOORDINATA

HTRS96/TM (m)		
Broj točke	E koordinata HTRS96/TM (m)	N koordinata HTRS96/TM (m)

* popis koordinata lomnih točaka građevne čestice

1344	338696.10	5023163.12
1137	338706.74	5023180.24
1153	338720.24	5023172.18
1158	338723.71	5023170.05
1162a	338727.73	5023167.69
1033a	338729.54	5023166.59
1046	338741.50	5023159.43
1059	338754.37	5023151.11
931	338761.60	5023146.36
903	338767.74	5023142.45
179a	338773.79	5023138.48
177	338781.75	5023127.03
865a	338787.22	5023119.10
176	338789.62	5023115.63
175	338794.59	5023108.54
174	338795.58	5023107.00
172	338796.23	5023104.67
170a	338796.27	5023102.39
759	338790.03	5023106.20
758	338789.78	5023105.80
757	338787.64	5023107.13
760	338787.11	5023106.28
723	338781.13	5023109.93
800a	338781.59	5023110.69
664	338768.76	5023118.49
640	338755.57	5023126.64
666a	338748.95	5023115.81
396	338749.64	5023115.39
395	338743.84	5023105.95
394a	338733.84	5023112.04
1897a	338731.55	5023108.41
1797	338728.29	5023110.43
1779	338725.48	5023106.10
1778a	338724.69	5023106.56
1765	338723.06	5023103.90
1737	338714.60	5023109.11
1739a	338716.21	5023111.77
1717	338715.43	5023112.27

Zlatan Novak
dipl. ing. geod.

Ovlašteni inženjer geodezije

VEKTRA d.o.o.
Varaždin

Geo 916

POPIS KOORDINATA

HTRS96/TM (m)		
Broj točke	E koordinata HTRS96/TM (m)	N koordinata HTRS96/TM (m)

1686	338718.00	5023116.75
1608a	338714.67	5023118.68
1593a	338716.89	5023122.38
1592	338706.86	5023128.54
1338	338712.65	5023137.98
1336a	338713.34	5023137.56
1351	338719.94	5023148.38

* popis koordinata lomnih točaka građevina

1344	338696.10	5023163.12
1137	338706.74	5023180.24
1153	338720.24	5023172.18
1158	338723.71	5023170.05
1162a	338727.73	5023167.69
1114b	338725.01	5023163.19
1114a	338727.42	5023161.72
1115	338725.40	5023158.56
1116	338721.28	5023151.86
1351a	338721.85	5023151.51
1351	338719.94	5023148.38
1336a	338713.34	5023137.56
1338	338712.65	5023137.98
1592	338706.86	5023128.54
1593a	338716.89	5023122.38
1608a	338714.67	5023118.68
1686	338718.00	5023116.75
1717	338715.43	5023112.27
1739a	338716.21	5023111.77
1737	338714.60	5023109.11
1765	338723.06	5023103.90
1778a	338724.69	5023106.56
1797	338728.29	5023110.43
1779	338725.48	5023106.10
1897a	338731.55	5023108.41
394a	338733.84	5023112.04
395	338743.84	5023105.95
396	338749.64	5023115.39
666a	338748.95	5023115.81
640	338755.57	5023126.64
888	338757.46	5023129.62
889	338759.24	5023128.56

Zlatan Novak
dpl. ing. geod.

Ovlašteni inženjer geodezije

VEKTRA d.o.o.
Varaždin

Geo 916

POPIS KOORDINATA

HTRS96/TM (m)		
Broj točke	E koordinata HTRS96/TM (m)	N koordinata HTRS96/TM (m)

889a	338759.53	5023129.04
890	338760.66	5023130.92
891	338761.25	5023130.57
922	338764.77	5023136.33
923	338764.20	5023136.69
924	338765.59	5023139.01
966	338754.19	5023145.97
967	338754.82	5023146.98
968	338750.92	5023149.40
970	338750.25	5023148.39
1003a	338740.31	5023154.45
1025	338730.83	5023160.22
1026	338731.66	5023161.60
1028a	338727.92	5023163.89
1033a	338729.54	5023166.59
824	338772.86	5023120.90
842a	338773.62	5023122.17
845	338774.22	5023122.20
846	338774.33	5023121.88
849	338775.54	5023123.47
850	338777.87	5023123.83
855	338780.68	5023120.58
856	338782.21	5023119.32
858a	338785.65	5023116.57
865a	338787.22	5023119.10
176	338789.62	5023115.63
175	338794.59	5023108.54
174	338795.58	5023107.00
172	338796.23	5023104.67
170a	338796.27	5023102.39
759	338790.03	5023106.20
758	338789.78	5023105.80
757	338787.64	5023107.13
214	338790.47	5023111.85
215a	338789.27	5023112.59
217	338789.40	5023113.25
219	338789.25	5023114.24
221	338788.55	5023115.11
959	338787.48	5023115.46
961	338786.33	5023115.17
964a	338785.80	5023114.70

POPIS KOORDINATA

HTRS96/TM (m)		
Broj točke	E koordinata HTRS96/TM (m)	N koordinata HTRS96/TM (m)

866	338784.52	5023115.50
800a	338781.59	5023110.69
723	338781.13	5023109.93
760	338787.11	5023106.28
664	338768.76	5023118.49


Zlatan Novak
dipl. ing. geod.
Ovlašteni inženjer geodezije
VEKTRA d.o.o.
Varaždin



Geo 916

Vektra d.o.o.
Varaždin, Branka Vodnika 4/b
tel: 042/210-334

Katastarska općina: STARI GRAD / MB324779

Datum izrade:07.11.2018.

PRIJAVNI LIST

- ZA KATASTAR -

KLASA: 932-06/___-02/___

URBROJ: 541-_____

Mjesto:

Datum:

Ovlaštena osoba:

Dosadašnje stanje													
Broj posjedovnog lista	Dio ili udio dijela	Suvlasnički dio na dijelu	Prezime i ime odnosno tvrtka ili naziv upisane osobe, OIB Prebivalište odnosno sjedište, ulica i kućni broj upisane osobe	dio zgradna	Broj katastarske čestice	Broj detaljnog lista	Adresa katastarske čestice (naziv rudine, ulice, trga i sl.)	Način uporabe katastarske čestice/ Način uporabe zgrade, kućni brojevi zgrade, naziv zgrade, pravo građenja	Površina			Posebni pravni režimi	Broj z.k.ul.
									ha	a	m ²		
1	2	3	4	5	6	7	8	9	10			11	12
3216	1/1		POMORSKI I POVJESNI MUZEJ HRVATSKOG PRIMORJA, RIJEKA-DIO, MUZEJSKI TRG 1 (VLASNIK) OIB: 06230677933		3917/1	126	Žrtava fašizma	park		42	80		2073
					3917/2	117		livada			74		
					3918/1	126		muzej i okoliš		21	28		
					3918/2	117		šuma			55		
								UKUPNO:		75	37		

Novo stanje												
Broj posjedovnog lista	Dio ili udio dijela	Suvlasnički dio na dijelu	Prezime i ime odnosno tvrtka ili naziv upisane osobe, OIB Prebivalište odnosno sjedište, ulica i kućni broj upisane osobe	dio zgradna	Broj katastarske čestice	Adresa katastarske čestice (naziv rudine, ulice, trga i sl.)	Način uporabe katastarske čestice/ Način uporabe zgrade, kućni brojevi zgrade, naziv zgrade, pravo građenja	Površina			Posebni pravni režimi	
								ha	a	m ²		
13	14	15	16	17	18	19	20	21			22	
3216	1/1		POMORSKI I POVJESNI MUZEJ HRVATSKOG PRIMORJA, RIJEKA-DIO, MUZEJSKI TRG 1 (VLASNIK) OIB: 06230677933		3917/1		park		43	20		
							zgrada spomeničke baštine k.b. 1		19	09		
							zgrada spomeničke baštine		5	44		
							zgrada spomeničke baštine		2	32		
							zgrada spomeničke baštine			51		
							park		4	83		
									32	19		
							UKUPNO:		75	39		

Sastavio: Zlatan Novak, mag. ing.-geod. etgeoinf.

Zlatan Novak
dipl. ing.-geod.

Ovlašteni inženjer geodezije

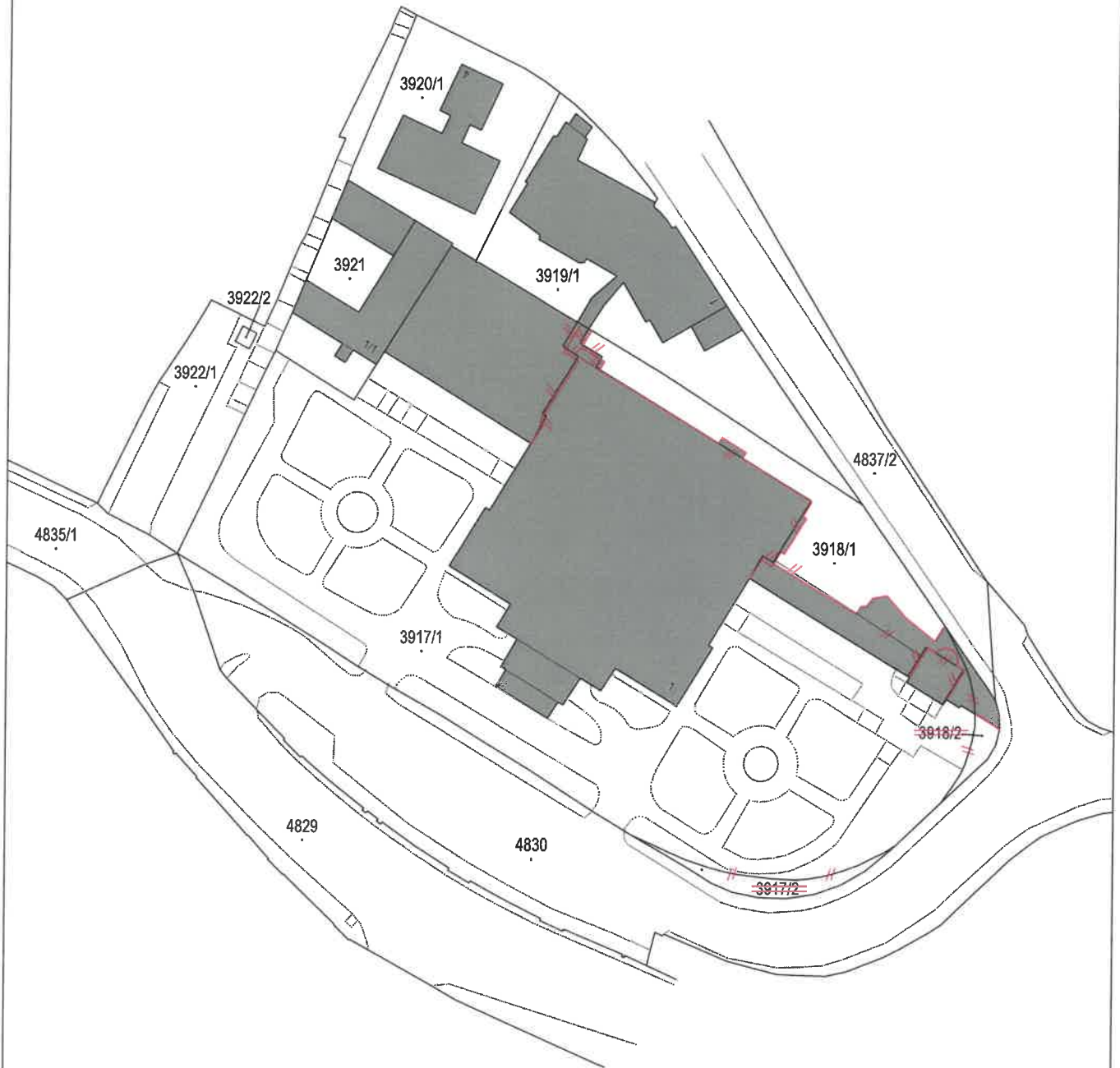
VEKTRA d.o.o.
Varaždin

Geo 916

K.O.: STARI GRAD
MBR: 324779
D.L.br.: 117 i 126

KOPIJA KATASTARSKOG PLANA
ZA KATASTAR
Mjerilo 1:1000

KLASA: 932-06/ -02/
URBROJ: 541-
Mjesto:
Datum:



Izrada:
Datum izrade: 07.11.2018.

Zlatan Novak
dipl. ing. geod.
Ovlašteni inženjer geodezije
VEKTRA d.o.o.
Varaždin



Geo 916

PRIJAVNI LIST

- ZA ZEMLJIŠNU KNJIGU -

KLASA: 932-06/___-02/___

URBROJ: 541-_____

Mjesto:

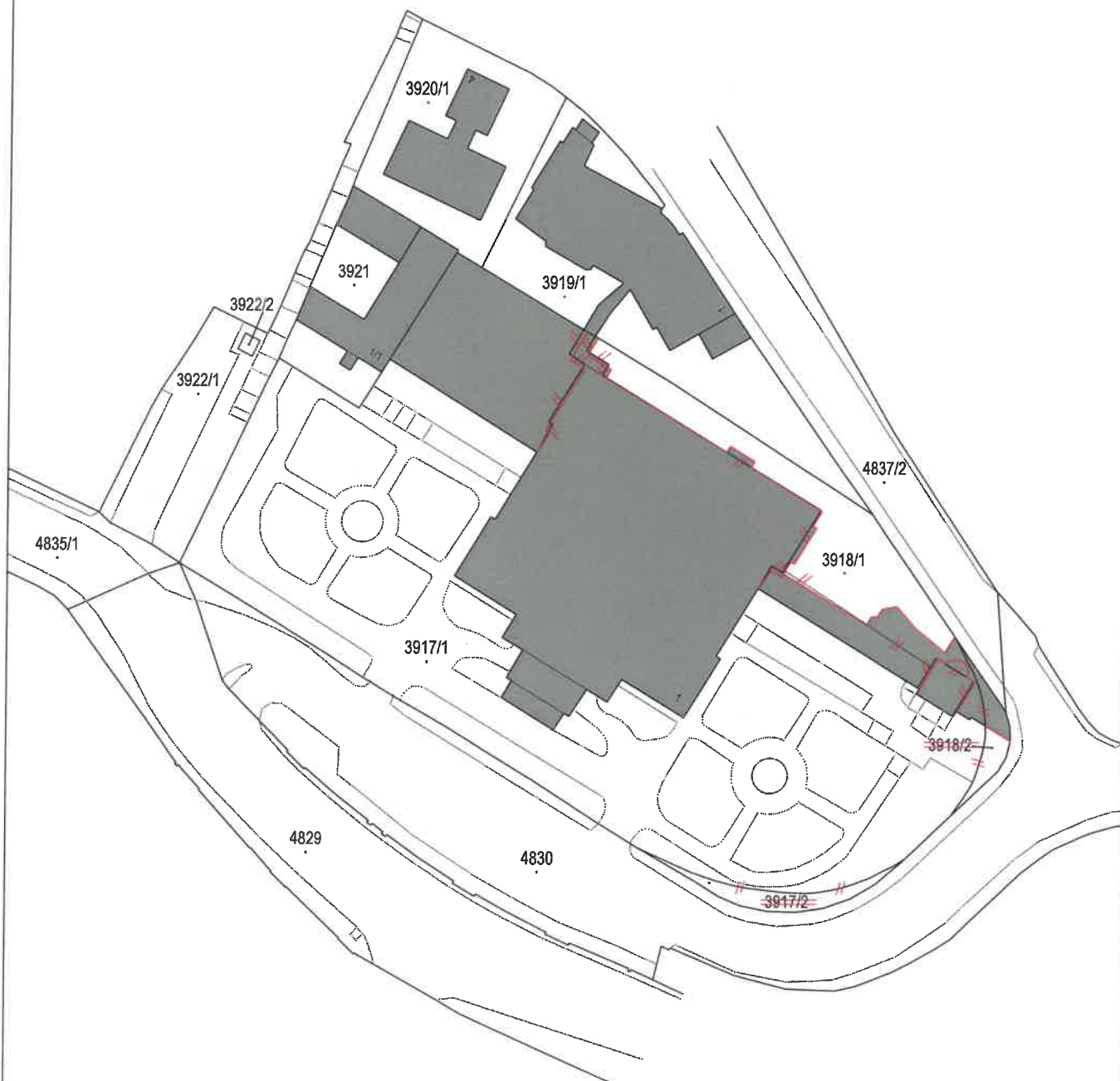
Datum:

Ovlaštena osoba:

K.O.: STARI GRAD
MBR: 324779
D.L.br.: 117 i 126

KOPIJA KATASTARSKOG PLANA
ZA ZEMLJIŠNU KNJIGU
Mjerilo 1:1000

KLASA: 932-06/ -02/
URBROJ: 541-
Mjesto:
Datum:



Zlatan Novak
dipl. ing. geod.
Ovlašteni inženjer geodezije
VEKTRA d.o.o.
Varaždin



Geo 916

Izrada:



Datum izrade: 07.11.2018.

TEHNIČKO IZVJEŠĆE

K.O.: STARI GRAD/MBR324779

**Naručitelj: POMORSKI I POVIJESNI MUZEJ HRVATSKOG PRIMORJA RIJEKA,
Rijeka, Muzejski trg 1,**

Naziv zahvata u prostoru: Obnova i rekonstrukcija Guvernerove palače

Oznaka glavnog projekta: 1520

Na zahtjev naručitelja: pomorski i povijesni muzej Hrvatskog primorja Rijeka, Rijeka, Muzejski trg 1 pristupilo se izmjeri postojećeg stanja povodom izrade Geodetskog projekta potrebnog za obnovu i rekonstrukciju Guvernerove palače u Rijeci na kat. česticama br. 3917/1, 3917/2, 3918/1 i 3918/2 k.o. Stari grad.

Za potrebe navedene izmjere određene su pomoćne točke P1, P2, P6 i P7.

Kod opažanja pomoćnih točaka P1, P2, P6 i P7 i dijela detaljnih točaka korišteni je dvofrekvencijski GNSS uređaj Stonex S9, te registrator podataka PSION Teklogix Workabout PRO sa instaliranim programskim paketom Carlson SurvCe. CROPOS ID korištenog GNSS prijemnika je vektra201, dok je vrsta korištene usluge, odnosno format korekcijskih podataka CROPOS_VRS_RTCM 31. Koordinate su izravno dobivene transformacijom elipsoidnih koordinata iz globalnog sustava (WGS84 tj. ETRS89 sustava koji je baziran na GRS80 elipsoidu) u novu službenu ravninsku projekciju HTRS96/TM (Hrvatski terestički referentni sustav) i novi službeni visinski datum HVRS71 (Hrvatski visinski referentni sustav) pomoću službenog T7D programa.

Osim navedenih pomoćnih točaka, za potrebe izmjere detalja, određene su i pomoćne točke P7, P10, P12 i P14 u obostarno priključenom poligonskom vlaklu, te poligonske točke P3, P4, P5, P8, P9, P11, P13, P15, P17 u slijepim poligonskim vlakovima. Kod određivanja pomoćnih točaka P7, P10, P12, P3, P4, P5, P8, P9, P11, P13, P15, P17 i P14, te izmjere dijela detaljnih točaka korištena je totalna mjerna stanica LEICA TS16.

Izmjerom je utvrđeno da stanje na terenu ne odgovara stanju prikazanom u katastru zemljišta i zemljišnoj knjizi. U svrhu usklađenja navedenih podataka izračunata je površina predmetne čestice iz koordinata detaljnih točaka.

Prilikom izrade prikaza izmjerenog stanja s podacima katastarskog plana korištena je metoda preklopa uz prilagodbu prikaza okolnih katastarskih čestica.

Oblik građevne čestice i smještaj građevine prikazan je na geodetskoj situaciji građevine preklapljenom sa službenom digitalnom ortofoto kartom.

Za formiranje građevne čestice, evidentiranje stvarnog stanja i građevina (zgrade spomeničke baštine) u katastru zemljišta i zemljišnoj knjizi izrađen je prijavni list i kopija plana, koji se provodi po izdanoj pravomoćnoj građevinskoj dozvoli te službenoj dužnosti nakon što katastarski ured zaprimi izvršnu uporabnu dozvolu.

Površine novonastalih katastarskih čestica i zgrada spomeničke baštine izračunate su iz koordinata detaljnih točaka.

Obrada podataka izvršena je uporabom geodetskog programskog paketa AutoCAD 2015 i GeoMIR 3.0.

U Varaždinu, 07.11.2018.

Zlatan Novak, mag. ing. geod. et geoinf.

Zlatan Novak
dipl. ing. geod.

Ovlašteni inženjer geodezije

VEKTRA d.o.o.
Varaždin

Geo 916

Izvješće o utvrđivanju međa i drugih granica te o novim razgraničenjima

Dana 07.11.2018. u postupku utvrđivanja međa i drugih granica te o novim razgraničenjima:

I. Naručitelji izrade elaborata:

1. POMORSKI I POVIJESNI MUZEJ HRVATSKOG PRIMORJA RIJEKA, Rijeka, Muzejski trg 1

K.O.: STARI GRAD

MB: 324779

kat. čestice br.: 3917/1, 3917/2, 3918/1 i 3918/2

II. Utvrđeni stvarni korisnici susjednih katastarskih čestica sa predmetnom katastarskom česticom:

- | | |
|--|---|
| 1. kat. čest. br. 4835/1, 3922/1,4829 4830 i 4837/2: | Javno dobro putevi i vode, Rijeka |
| 2. kat. čest. br. 3919/1 i 3920/1: | Općina Rijeka, Rijeka |
| 3. kat. čest. br. 3921: | Pomorski i povjesni muzej Hrvatskog primorja,
Rijeka-dio, Muzejski trg 1 |

A. – utvrđenih postojećih međa i drugih granica koje su već obilježene na terenu

B. – obilježenih postojećih međa i drugih granica koje su obilježene u postupku izrade elaborata

C. – obilježenih granica zemljišta u okviru izrade elaborata koje stvarni korisnici ne znaju pokazati

D. – novo uspostavljenih međa i drugih granica, sukladno tekstu tehničkih specifikacija.

Potpisi stvarnih korisnika:

I. Naručitelj izrade elaborata i vlasnik predmetnih kat. čestica br. 3917/1, 3917/2, 3918/1 i 3918/2, te susjedne kat. čestice br. 3921 k.o. Stari grad:

1. Pomorski i povijesni muzej Hrvatskog primorja,
Rijeka, Muzejski trg 1

II. Potpisi stvarnih korisnika na susjednim kat. česticama:

1. nositelj prava na susjednim kat. čestice br. 4835/1 (Pomerio), 3922/1 (stube Alberta Anđelovića), 4829 (Ul. Žrtava fašizma), 4830 (Muzejski trg) i 4837/2 (Laginijina ulica), te kat. čestica br. 3919/1 i 3920/1 k.o. Stari grad:

Grad Rijeka
Rijeka, Korzo 16

U Rijeci, 07.11.2018.

Zlatan Novak, mag. ing. geod et geoinf.

Zlatan Novak
dopl. ing. geod.

Ovlašteni inženjer geodezije

VEKTRA d.o.o.
Varaždin

Geo 916



**REPUBLIKA HRVATSKA
DRŽAVNA GEODETSKA UPRAVA
SREDIŠNJI URED**

10000 Zagreb, Gručka 20
Tel. 01/6165 - 404, fax: 01/6165 - 484

KLASA: UP/I 930-03/08-02/384
UR.BROJ: 541-01/1-08-4
Zagreb, 04.03.2008.

Na temelju članka 103. st. 2. Zakona o državnoj izmjeri i katastru nekretnina („Narodne novine“ br. 16/07), a u svezi sa člankom 35. stavak 1. i člankom 202. Zakona o općem upravnom postupku (NN br. 53/91, 103/96) ravnatelj Državne geodetske uprave donosi:

RJEŠENJE

1. Utvrđuje se da je tvrtka **VEKTRA d.o.o.** za pružanje usluga u geodetsko katastarskim poslovima, Varaždin, Mihanovićeva 6/a uskladila svoje poslovanje i djelatnost sa odredbama Zakona o državnoj izmjeri i katastru nekretnina i odredbama Pravilnika o uvjetima i mjerilima za davanje i oduzimanje suglasnosti za obavljanje poslova državne izmjere i katastra nekretnina.
2. Danom donošenja ovog rješenja prestaje važiti rješenje Državne geodetske uprave KLASA: 930-01/00-01/109. URBROJ: 541-01/1-00-4 od 15.09.2000.
3. Tvrtki **VEKTRA d.o.o.** za pružanje usluga u geodetsko katastarskim poslovima, Varaždin, Mihanovićeva 6/a

dale se suglasnosti za obavljanje poslova državne izmjere i katastra nekretnina iz članka 104. stavka 1. točke:

1. Izrada elaborata stalnih geodetskih točaka za potrebe osnovnih geodetskih radova
2. Izvođenje geodetskih radova za potrebe izmjere, označavanja i održavanja državne granice
5. Izrada parcelacijskih i drugih geodetskih elaborata katastra zemljišta
6. Izrada parcelacijskih i drugih geodetskih elaborata katastra nekretnina
7. Izrada elaborata katastra vodova i tehničko vođenje katastra vodova
8. Izrada posebnih geodetskih podloga za prostorno planiranje i graditejsko projektiranje, izradbu geodetskoga projekta, izradbu elaborata o iskolčenju građevine, kontrolna geodetske mjerenja pri izgradnji i održavanju građevina (praćenje mogućih pomaka)
9. Izrada situacijskih nacrti za objekte za koje ne treba izraditi geodetski projekt
10. Iskolčenje građevina
11. Izrada posebnih geodetskih podloga za zaštićena i štićena područja
13. Poslovi stručnog nadzora nad radovima navedenim pod točkama 7., 8., 10. i 11. ovoga stavka

Zakona o državnoj izmjeri i katastru nekretnina

4. Suglasnost iz točke 3. ovog rješenja upisat će se u Evidenciju suglasnosti koju vodi Državna geodetska uprava.

Obrazloženje

Sukladno članku 161. stavak 1. Zakona o državnoj izmjeri i katastru nekretnina (u daljnjem tekstu: Zakon) i članku 10. Pravilnika o uvjetima i mjerilima za davanje i oduzimanje suglasnosti za obavljanje poslova državne izmjere i katastra nekretnina („Narodne novine“ br. 105/07, 116/07 – u daljnjem tekstu: Pravilnik), u provedenom postupku utvrđeno je da je tvrtka **VEKTRA d.o.o.** za pružanje usluga u geodetsko katastarskim poslovima, Varaždin, Mihanovićeva 6/a uskladila svoje poslovanje i djelatnost sa odredbama Zakona i Pravilnika.

Tvrtka **VEKTRA d.o.o.** za pružanje usluga u geodetsko katastarskim poslovima, Varaždin, Mihanovićeva 6/a ovlaštena je za obavljanje poslova državne izmjere i katastra nekretnina prema Zakonu o državnoj izmjeri i katastru nekretnina (Narodne novine, br. 128/99., 153/05. i 142/06.) rješanjem Državne geodetske uprave KLASA: 930-01/00-01/109. URBROJ: 541-01/1-00-4 od 15.09.2000. koje donošenjem ovog rješenja prestaje važiti.

VEKTRA d.o.o. za pružanje usluga u geodetsko katastarskim poslovima, Varaždin, Mihanovićeva 6/a (u daljnjem tekstu: podnositelj zahtjeva) uputio je 13.02.2008. sukladno članku 4. Pravilnika o uvjetima i mjerilima za davanje i oduzimanje suglasnosti za obavljanje poslova državne izmjere i katastra nekretnina zahtjev za dobivanje suglasnosti za obavljanje djelatnosti iz članka 104. st. 1. toč. 1., 2., 3., 6., 7., 8., 9., 10., 11. i 13. Zakona Državnoj geodetskoj upravi.

Zahtjevu za dobivanje suglasnosti priloženi su svi dokazi o ispunjavanju uvjeta propisanih u članku 2. st. 1. 2. i 3. i 4. Pravilnika.

Zahtjev je osnovan.

U provedenom postupku utvrđeno je sljedeće:

- da podnositelj zahtjeva ima registriranu djelatnost pri Trgovačkom sudu u Varaždinu sukladno članku 104. stavak 1. točke 1., 2., 5., 6., 7., 8., 9., 10., 11. i 13. Zakona, što je utvrđeno uvidom u Prijavu za upis u sudski registar Trgovačkog suda u Varaždinu od 03.03.2008.
- da je u **VEKTRA d.o.o.** za pružanje usluga u geodetsko katastarskim poslovima, Varaždin, Mihanovićeva 6/a zaposlen u punom radnom vremenu i na neodređeno vrijeme ovlašteni inženjer geodezije Ivan Novak, dipl.ing.geod., što je utvrđeno uvidom u radnu knjižicu serija B Broj II 401733 od 08.04.1974., odnosno da su u **VEKTRA d.o.o.** zaposleni Iva Novak, dipl.ing.geod., Zlatan Novak, dipl.ing.geod., što je utvrđeno uvidom u radnu knjižicu serija C Broj 662796 od 20.08.1997. i radnu knjižicu serija I. Broj 880617 od 21.12.1999., te da su u **VEKTRA d.o.o.** zaposleni Ivanka Novak, geod.tehničar, Sanja Joketović, geod.tehničar, Nenad Kocijan, geodetar, Miroslav Grabar, geodetar, što je utvrđeno uvidom u radnu knjižicu serija E Broj 120031 od 11.09.1992., radnu knjižicu serija N Broj 449882 od 15.03.1995., radnu knjižicu serija E. Broj 235251 od 19.09.1986., radnu knjižicu serija H Broj 362434 od 26.04.1988.

- da je podnositelj zahtjeva vlasnik odnosno korisnik opreme kojom će obavljati djelatnost iz točke 1., 2., 5., 6., 7., 8., 9., 10., 11. i 13. članka 104. stavka 1. Zakona što je utvrđeno uvidom u Izjavu direktora Iva Novak Čikač, dipl.ing-geod. od 01.02.2008., Ugovor o najmu geodetske opreme i softwara-a zaključen između GEO CENTRA d.o.o. i VEKTRA d.o.o. od 04.01.2008., Ugovor o najmu geodetske opreme zaključen između GEO3D d.o.o. i VEKTRA d.o.o. od 08.01.2008.
- da je podnositelj zahtjeva korisnik prostora u sjedištu pravne osobe na adresi: Varaždin, Mihanovićeva 6/a, što je utvrđeno uvidom u Ugovor o zakupu zaključen između Jagode Novak i VEKTRA d.o.o. od 01.01.2008., Izvadak iz zemljišne knjige Općinskog suda u Varaždinu od 13.02.2008.
- da podnositelj zahtjeva raspolaže opremom koja omogućava pregled dokumentacije na računaru i komunikaciju elektronskom poštom.

U provedenom postupku provjere ispunjenja uvjeta za davanje suglasnosti pravnim osobama propisanih člankom 2. Pravilnika, utvrđeno je da VEKTRA d.o.o. za pružanje usluga u geodetsko katastarskim poslovima, Varaždin, Mihanovićeva 6/a ispunjava uvjete za davanje suglasnosti za djelatnosti navedene u točki 3. ovog rješenja.

Sukladno odredbi članka 8. Pravilnika VEKTRA d.o.o. za pružanje usluga u geodetsko katastarskim poslovima, Varaždin, Mihanovićeva 6/a će se upisati u evidenciju suglasnosti koju vodi Državna geodetska uprava.

Slijedom iznjetoga, utvrđeno je da je tvrtka VEKTRA d.o.o. za pružanje usluga u geodetsko katastarskim poslovima, Varaždin, Mihanovićeva 6/a uskladila svoje poslovanje i djelatnost sa odredbama Zakona, te je stoga ravnatelj Državne geodetske uprave riješio kao u izreci ovog rješenja.

Za izdavanje ovog rješenja uplaćena je upravna pristojba po tarifnim brojevima 1. i 2. Tarife upravnih pristojbi, koja je sastavni dio Zakona o upravnim pristojbama („Narodne novine“ br. 8/96, 77/96 – U. o izm. tarife, 95/97, 131/97, 68/98, 66/99 – Uredba o izm. tarife, 145/99 – Uredba o izm. tarife, 30/00, 116/00 – Uredba o izm. tarife, 163/03, 17/04, 110/04 – Uredba o izm. Tarife i 141/04 – Uredba o izmjeni tarife, 150/05, 153/05 – Uredba o izmjeni tarife, 129/06 – Uredba o izmjeni tarife i 117/07 – Uredba o izmjeni tarife), u ukupnom iznosu od 70,00 kn u državnim biljezima.

Pouka o pravnom lijeku:

Protiv ovog rješenja žalba nije dopuštena, ali se može pokrenuti upravni spor podnošenjem tužbe Upravnom sudu Republike Hrvatske, u roku od 30 dana od primitka ovog rješenja.

Ravnatelj:

Prof. dr. sc. **Veljko Bačić**



Dostaviti:

1. VEKTRA d.o.o. za pružanje usluga u geodetsko katastarskim poslovima, Varaždin, Mihanovićeva 6/a
s dva primjerka rješenja radi dostave Trgovačkom sudu
2. Državna geodetska uprava, Odjel geodetske inspekcije
3. Pismostrana



**REPUBLIKA HRVATSKA
DRŽAVNA GEODETSKA UPRAVA
SREDIŠNJI URED**

10000 Zagreb, Gruška 20
Tel. 01/6165 - 404, fax: 01/6165 - 484

KLASA: UPI-930-03/08-02/384
URBROJ: 541-06-01/5-13-26
Zagreb, 28.04.2013.

Na temelju odredbe članka 96. Zakona o općem upravnom postupku (NN br. 47/09),
ravatelj Državne geodetske uprave donosi

RJEŠENJE

1. Utvrdjuje se da je trgovačko društvo VEKTRA d.o.o. za pružanje usluga u geodetsko katastarskim poslovima, Varaždin, Mihanovićeva 6/a, kojem je rješenjem Državne geodetske uprave KLASA: UPI-930-03/08-02/384 URBROJ:541-01/1-08-4 od 04.03.2008. godine, izdana suglasnost za obavljanje poslova državne izmjere i katastra nekretnima, promijenilo naziv trgovačkog društva u: VEKTRA društvo s ograničenom odgovornošću za geodetsko katastarske poslove, projektiranje i poslovne usluge, kao i poslovno sjedište na adresu: Varaždin, Branka Vodnika 4/b, pa naziv i sjedište nove tvrtke sada glasi: VEKTRA društvo s ograničenom odgovornošću za geodetsko katastarske poslove, projektiranje i poslovne usluge, Varaždin, Branka Vodnika 4/b.

2. Utvrdjuje se da trgovačko društvo VEKTRA društvo s ograničenom odgovornošću za geodetsko katastarske poslove, projektiranje i poslovne usluge, Varaždin, Branka Vodnika 4/b, ima suglasnost za obavljanje poslova državne izmjere i katastra nekretnina iz članka 104. stavka 1. točke 1., 2., 5.-11. i 13. Zakona o državnoj izmjeri i katastru nekretnima (NN br. 16/07).

3. Izmjena iz točke 1. izreke ovog rješenja upisat će se u Evidenciju suglasnosti koju vodi Državna geodetska uprava pod brojem 391.

Obrazloženje

Sukladno odredbi članka 13. stavak 1. alineja 2. Zakona o obavljanju geodetske djelatnosti (NN br. 152/08 i 61/11) trgovačko društvo VEKTRA d.o.o. za pružanje usluga u geodetsko katastarskim poslovima, Varaždin, Mihanovićeva 6/a, dostavilo je ovoj Upravi dana 31.01.2013. godine, obavijest o promjeni naziva i poslovne adrese sjedišta navedenog trgovačkog društva i dopunu obavijesti od dana 22.03.2013. godine i dana 22.04.2013. godine.

Uz obavijest je priloženo sljedeće: preslika Izvatka iz sudskog registra Trgovačkog suda u Varaždinu od 13.12.2012. godine, preslika Potvrde o kućnom broju Državne geodetske uprave Područnog ureda za katastar Varaždin KLASA:015-08/13-03/187 URBROJ:541-14-01/7-13-2 od 16.04.2013. godine i preslika Izvatka iz zemljišne knjige Općinskog suda u Varaždinu Zemljišno-knjižnog odjela Varaždin od 19.04.2013. godine.

Odredbom članka 2. stavak 4. Pravilnika o uvjetima i mjerilima za davanje i oduzimanje suglasnosti za obavljanje poslova državne izmjere i katastra nekretnina (NN br. 105/07 i 116/07), određeno je da pravna osoba mora biti vlasnik ili korisnik prostora u sjedištu pravne osobe ili u registriranim poslovnim jedinicama u kojima obavlja djelatnost.

Iz priložene dokumentacije utvrđena je promjena naziva navedenog trgovačkog društva u sjedištu adrese sjedišta istog trgovačkog društva VEKTRA društvo s ograničenom odgovornošću za geodetsko katastarske poslove, projektiranje i poslovne usluge, Varaždin, Branka Vodnika 4/b, te je utvrđeno da je navedeno trgovačko društvo vlasnik prostora u sjedištu pravne osobe u kojem obavlja djelatnost.

Uvidom u Evidenciju suglasnosti koju vodi Državna geodetska uprava pod brojem 391 utvrđeno je kao u točki 2. izreke ovog rješenja, te će se, sukladno odredbi članka 19. Zakona o obavljanju geodetske djelatnosti i odredbe članka 8. Pravilnika o uvjetima i mjerilima za davanje i oduzimanje suglasnosti za obavljanje poslova državne izmjere i katastra nekretnina, promjena poslovne adrese sjedišta navedenog trgovačkog društva upisati u Evidenciju suglasnosti.

Sljedećom navedenog, rješeno je kao u izreci.

Upuća o pravnom lijeku:

Protiv ovog rješenja žalba nije dopuštena, ali se može pokrenuti upravni spor podnošenjem tužbe Upravnom sudu Republike Hrvatske, u roku od 30 dana od primitka rješenja.



Dostaviti:

1. VEKTRA društvo s ograničenom odgovornošću za geodetsko katastarske poslove, projektiranje i poslovne usluge, Varaždin, Branka Vodnika 4/b,
2. Hrvatska komora ovlaštenih inženjera geodezije
3. Državna geodetska uprava, Područnim uredima za katastar - svima
4. Gradski ured za katastar i geodetske poslove Grada Zagreba
5. Državna geodetska uprava, Odjel geodetske inspekcije
6. Evidencija suglasnosti, ovdje
7. Pismohrana



REPUBLIKA HRVATSKA
DRŽAVNA GEODETSKA UPRAVA
SREDIŠNJI URED

10000 Zagreb, Gruska 20

Tel.: 01/6165 - 404, fax: 01/6165 - 484

KLASA: UP/I-930-03/08-02/384
URBROJ: 541-06-01/3-15-40
Zagreb, 26. 01. 2015.

PREDMET: Obavijest o promjeni ovlaštenih inženjera geodezije, stručnih suradnika i suradnika u trgovačkom društvu VEKTRA d.o.o. za geodetsko katastarske poslove, projektiranje i poslovne usluge, Varaždin, Branka Vodnika 4/b - dostavlja se

Rješenjem Državne geodetske uprave KLASA: UP/I-930-03/08-02/384, URBROJ: 541-01/1-08-4 od 04.03.2008. godine, te Rješenjem KLASA: UP/I-930-03/08-02/384, URBROJ: 541-06-01/5-13-26 od 28.04.2013. godine, trgovačko društvo VEKTRA d.o.o. za geodetsko katastarske poslove, projektiranje i poslovne usluge, Varaždin, Branka Vodnika 4/b, dobilo je suglasnost za obavljanje poslova državne izmjere i katastra nekretnina iz članka 104. stavak 1. Zakona o državnoj izmjeri i katastru nekretnina (NN br. 16/07, 124/10 i 56/13), odnosno za obavljanje stručnih geodetskih poslova (djelatnosti) sukladno odredbama članka 9. stavka 2. Zakona o obavljanju geodetske djelatnosti (NN br. 152/08., 61/11. i 56/13.) i odredbama Pravilnika o uvjetima i mjerilima za davanje i oduzimanje suglasnosti za obavljanje poslova državne izmjere i katastra nekretnina (NN br. 105/07. i 116/07.). VEKTRA d.o.o. za geodetsko katastarske poslove, projektiranje i poslovne usluge, Varaždin, Branka Vodnika 4/b, ima suglasnost za obavljanje stručnih geodetskih poslova (djelatnosti) iz članka 9. stavka 2. točka 1., 2., 12., 13., 14., 15., 16., 17., 18., 19., 20., 21., 22., 23., 24., 27. i 28.). Zakona o obavljanju geodetske djelatnosti.

Uvidom u spis predmeta gornjih poslovnih oznaka, dopis navedenog trgovačkog društva od dana 29.12.2014. godine, dostavljenu dokumentaciju i Evidenciju suglasnosti Državne geodetske uprave pod brojem 391 za društvo VEKTRA d.o.o. za geodetsko katastarske poslove, projektiranje i poslovne usluge, Varaždin, Branka Vodnika 4/b, utvrđeno je sljedeće:

- ovlaštenu inženjeru geodezije: Iva Novak Cikač, dipl.ing.geod. i Zlatan Novak, dipl.ing.geod., koji sukladno odredbi članka 7. stavku 1. Zakona o obavljanju geodetske djelatnosti (NN br. 152/08., 61/11. i 56/13.), stručne geodetske poslove mogu obavljati u svojstvu odgovorne osobe, imaju zasnovan radni odnos na neodređeno vrijeme u punom radnom vremenu u navedenom trgovačkom društvu,
- Gordjan Horvat, mag.ing.geod. et geoinf., koji sukladno odredbi članka 7. stavku 3. Zakona o obavljanju geodetske djelatnosti (NN br. 152/08., 61/11. i 56/13.), stručne geodetske poslove može obavljati u svojstvu stručnog suradnika ovlaštenog inženjera geodezije ima zasnovan radni odnos u navedenom trgovačkom društvu.

Na temelju utvrđenih činjenica, uvidom u javne isprave, Evidenciju suglasnosti, ažurirati će se promjena u Evidenciji suglasnosti koja se vodi u Državnoj geodetskoj upravi pod rednim brojem 391, pod kojim se vodi trgovačko društvo VEKTRA d.o.o. za geodetsko katastarske poslove, projektiranje i poslovne usluge, Varaždin, Branka Vodnika 4/b.

Iz navedene Evidencije suglasnosti koja se vodi u Državnoj geodetskoj upravi, bristat će se podaci koji nisu obuhvaćeni ovom Obavijesti.

Ova obavijest prilaže se uz Rješenje KLASA: UP/I-930-03/08-02/384, URBROJ: 541-01/1-08-4 od 04.03.2008. godine, te Rješenje KLASA: UP/I-930-03/08-02/384, URBROJ: 541-06-01/5-13-26 od 28.04.2013. godine.



Dostavlja:

1. VEKTRA d.o.o. za geodetsko katastarske poslove, projektiranje i poslovne usluge, Varaždin, Branka Vodnika 4/b
2. Hrvatska komora ovlaštenih inženjera geodezije
3. Evidencija suglasnosti, ovdje
4. Državna geodetska uprava, Odjel geodetske inspekcije
5. Državna geodetska uprava, Područnim uredima za katastar – svima
6. Gradski ured za katastar i geodetske poslove Grada Zagreba
7. Pismohrana